


www.police.pl
 e-mail: sekretariat@ug.police.pl
 tel. +48 91 431 18 32
 tel. +48 91 431 18 30
 ul. Stefana Batorego 3, 72-010 Police
 Urząd Miejski w Policach
 Wydano nakładem Gminy Police
 Opracowanie: Jan Matura Foto: Jakub Matura
 Zaprasza do odwiedzin
 po uprzednim kontakcie telefonicznym - 608 036 041
 ...
 ul. Siedlecka 1a, 72-010 Police
 Miejski Ośrodek Kultury
 Galeria Historyczna Police




POLICE
 ŚLADAMI HISTORII



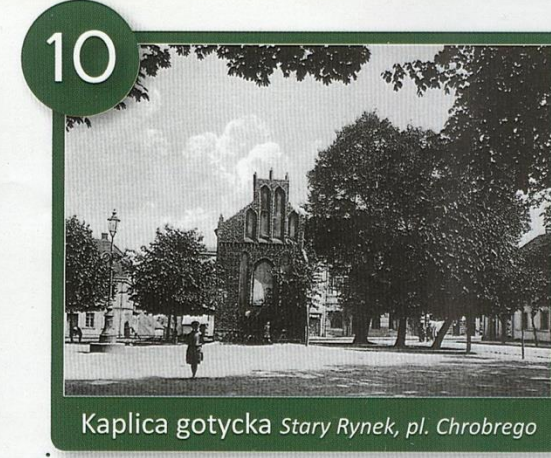
19 Fabryka benzyny syntetycznej



17 MOK, Galeria Historyczna Police ul. Siedlecka




15 Ratusz ul. Grunwaldzka




10 Kaplica gotycka Stary Rynek, pl. Chrobrego


Na wycieczkę po wszystkich zamieszczonych na planie śladach historii proponujemy poświęcić cały dzień - jest to dystans o długości ok. 17 km. Wycieczkę można podzielić w czasie na trzy krótsze odcinki tematyczne: Mścięcino (punkty 1-5), Stare Police (6-17) i ruiny fabryki benzyny syntetycznej (18-19).



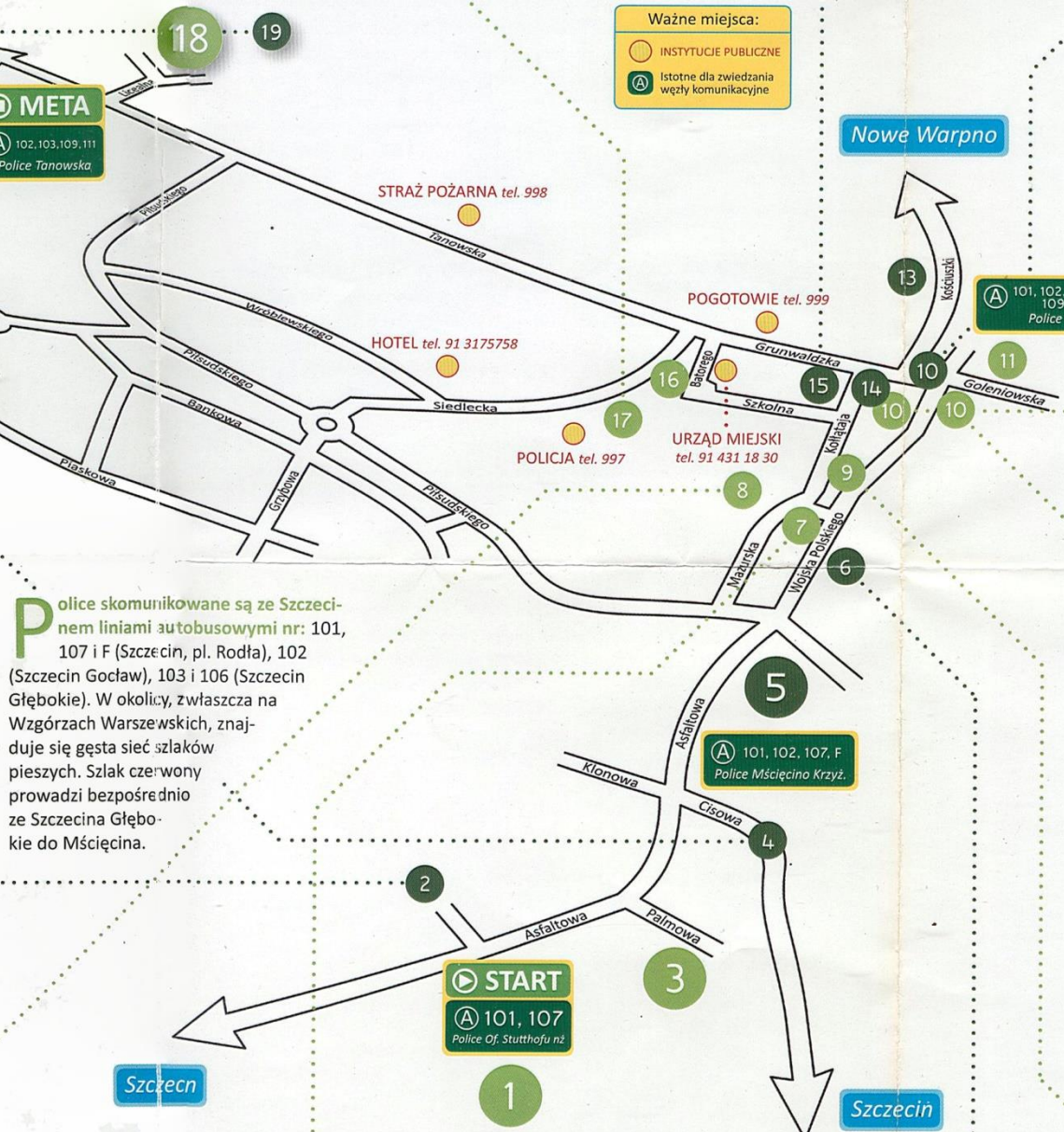
4 Kościół w Mścięcinie ul. Cisowa



2 Filia obozu KL Stutthof ul. Ofiar Stutthofu




8 Lapidarium Park Staromiejski, ul. Mazurska




Police skomunikowane są ze Szczecinem liniami autobusowymi nr: 101, 107 i F (Szczecin, pl. Rodła), 102 (Szczecin Gocław), 103 i 106 (Szczecin Głębokie). W okolicy, zwłaszcza na Wzgórzach Warszewskich, znajduje się gęsta sieć szlaków pieszych. Szlak czerwony prowadzi bezpośrednio ze Szczecina Głębokie do Mścięcina.




7 Kościół neogotycki ul. Wojska Polskiego




6 Dom Strzelecki ul. Wojska Polskiego



10 Fontanna Sediny Stary Rynek, pl. Chrobrego



10 Biblioteka Miejska Stary Rynek, pl. Chrobrego



9 Bunkier ul. Kołtątaja